Szeged Repülőtér fővesepálya felületi jelek.

Küszöb jel;

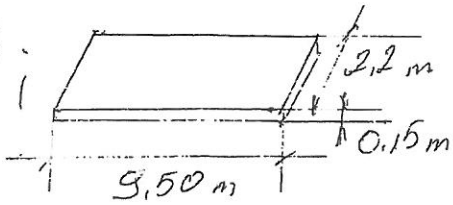

4 db = 83,6 m²

Oldaljel;



20 db = 120 m²

203,60 m² (1)

Számok betűjelek;

1 - - - 7,65 m²

6 - - - 16,44 m²

L - - - 10,50 m²

- - - - - - - - - -

3 - - - 13,80 m²

4 - - - 14,17 m²

R - - - 18,60 m²

(2) 81,16 m²

1+2

284,76 m²

összesen

Beton vastagságz

x = 0,15 m => 42,71 m³

Sóder ágy.z x = 0,10 m => 28,47 m³

Szeged Repülőtér Futópálya jelölése -

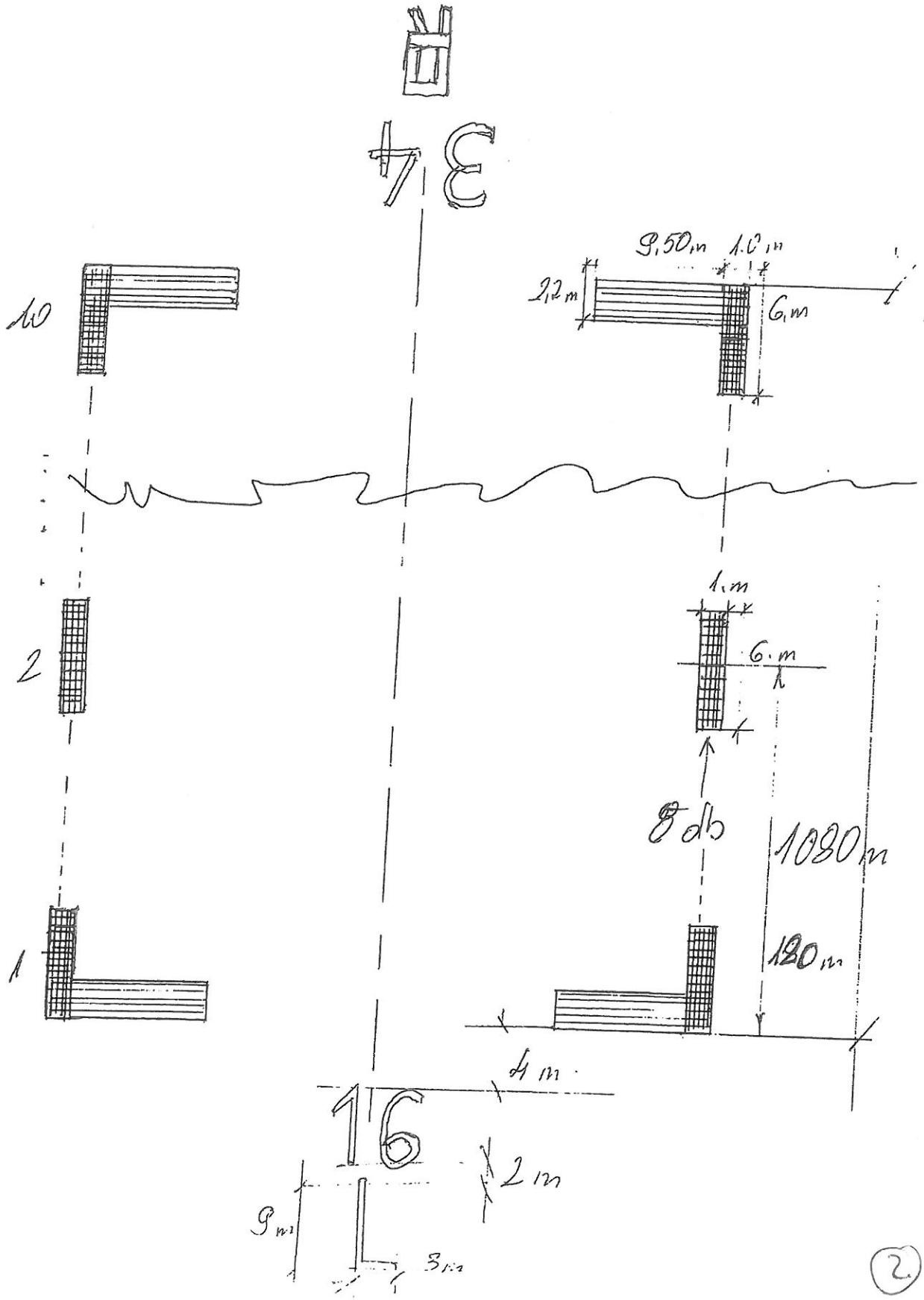

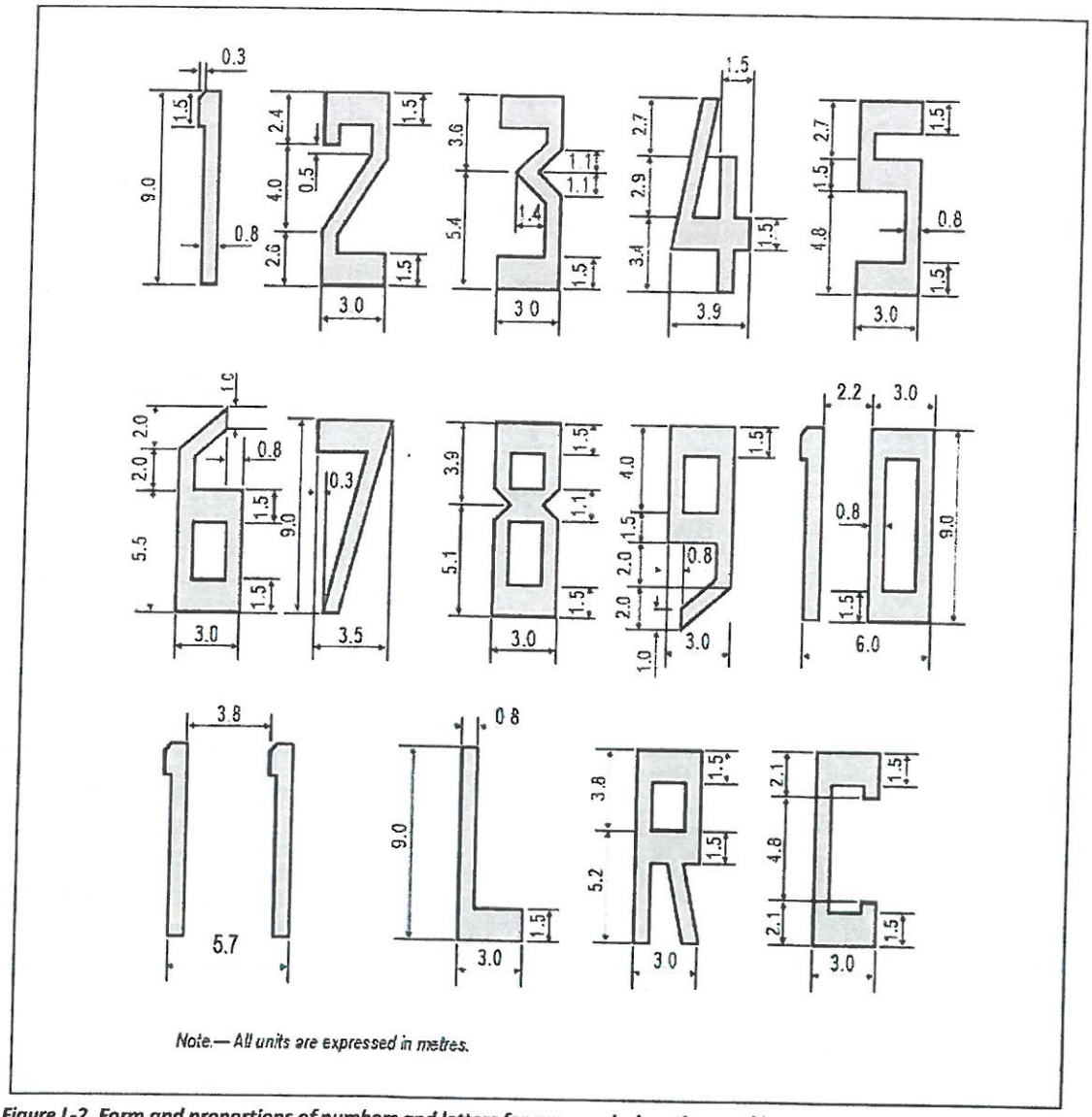

Figure L-2. Form and proportions of numbers and letters for runway designation markings

[Issue: ADR-DSN/3]

GM1 ADR-DSN.L.525 Runway designation marking

ED Decision 2014/013/R

intentionally left blank

CS ADR-DSN.L.530 Runway centre line marking

ED Decision 2016/027/R

(a) Applicability: A runway centre line marking should be provided on a paved runway.

(b) Location: A runway centre line marking should be located along the centre line of the runway between the runway designation marking as shown in Figure L-1, except when interrupted as given in CS ADR-DSN.L.560.

3


EOV: 730905.14566, 101407.52518
WGS: 20.09776, 46.25258
Web Mercator: 2237272.75, 5820918.53
Kapuk
Kerítés
Épületek
Nevezetespontok
Állandósított jelzések
Burkolatok
Fények
Runaway Strip
Adok
Nyugözési helyek
Akadálytérkép
Akadálytérkép
Area2b
Area2c
Nevezetes pontok az új pályán
Meghosszabbított pálya
A meghosszabbított pálya RS
Area 2b pályahosszabbításnál
Area 2c pályahosszabbításnál
Akadályok pályahosszabbítás esetén
Közművek
Tűzcsapok
Aknafedelek
Raszter rétegek:
A repülőtér környezete (GSD: 10 cm)
A repülőtér (GSD: 3 cm)
Digitális felületmodell (DFM)
Digitális domborzatmodell (DDM)
Fehér háttér
950
950
2x2db
34
R
10 m
EGED AIRPORT
INTERSPECT

4.

EOV: 730905.14566, 101407.52518 WGS: 20.09776, 46.25258 Web Mercator: 2237272.75, 5820918.53

Terület

- [x] Kapuk
- [x] Kerítés
- [x] Épületek
- [x] Nevezetespontok
- [x] Állandósított jelzések
- [ ] Burkolatok
- [x] Fények
- [ ] Runaway Strip
- [ ] Adok
- [ ] Nyúgözési helyek

Akadálytérkép

- [ ] Akadalyterkep
- [ ] Area2b
- [ ] Area2c
- [ ] Nevezetes pontok az új pályán
- [ ] Meghosszabbított pálya
- [ ] A meghosszabbított pálya RS
- [ ] Area 2b pályahosszabbításnál
- [ ] Area 2c pályahosszabbításnál
- [ ] Akadályok pályahosszabbítás esetén

Közművek

- [ ] Tűzcsapok
- [ ] Aknafedelek

Raszter rétegek

- ( ) A repülőtér környezete (GSD: 10 cm)
- (•) A repülőtér (GSD: 3 cm)
- ( ) Digitális felületmodell (DFM)
- ( ) Digitális domborzatmodell (DDM)
- ( ) Fehér háttér

20 db

6 m

10 m

SZEGED AIRPORT

INTERSPECT

INTERSPECT

15.

EOV: 730905.14566, 101407.52518
WGS: 20.09776, 46.25258
Web Mercator: 2237272.75, 5820918.53
Terület
Kapuk
Kerítés
Épületek
Nevezetespontok
Állandósított jelzések
Burkolatok
Fények
Runaway Strip
Adok
Nyűgözési helyek
Akadálytérkép
Akadalyterkep
Area2b
Area2c
Nevezetes pontok az új pályán
Meghosszabbított pálya
A meghosszabbitott pálya RS
Area 2b pályahosszabbitásnál
Area 2c pályahosszabbitásnál
Akadályok pályahosszabbítás esetén
Közművek
Tűzcsapok
Aknafedelek
Raszter rétegek:
A repülőtér környezete (GSD: 10 cm)
A repülőtér (GSD: 3 cm)
Digitális felületmodell (DFM)
Digitális domborzatmodell (DDM)
Fehér háttér
7
16
SZEGED AIRPORT
10 m
INTERSPECT

EOV: 730924.84541, 101500.77785
WGS: 20.09803, 46.25342
Web Mercator: 2237302.99, 5821053.19
Vonal
Kapuk
Kerítés
Épületek
Nevezetespontok
Állandósított jelzések
Burkolatok
Fények
Runaway Strip
Adok
Nyűgözési helyek
Akadálytérkép
Akadalyterkep
Area2b
Area2c
Nevezetes pontok az új pályán
Meghosszabbított pálya
A meghosszabbított pálya RS
Area 2b pályahosszabbításnál
Area 2c pályahosszabbításnál
Akadályok pályahosszabbítás esetén
Közművek
Tűzcsapok
Aknafedelek
Raszter rétegek:
A repülőtér környezete (GSD: 10 cm)
A repülőtér (GSD: 3 cm)
Digitális felületmodell (DFM)
Digitális domborzatmodell (DDM)
Fehér háttér
240m²
56.07 m
hossz: ~60m
szélesség: 4m
terület: ~240m²
5 m
SZEGED AIRPORT
INTERSPECT


EOV: 730957.13851, 101482.16264
WGS: 20.09845, 46.25325
Web Mercator: 2237349.25, 5821025.60
Vonal
41.75 m
45.39 m²
Kapuk
Kerítés
Épületek
Nevezetespontok
Állandósított jelzések
Burkolatok
Fények
Runaway Strip
Adok
Nyűgözési helyek
Akadálytérkép
Akadalyterkep
Area2b
Area2c
Nevezetes pontok az új pályán
Meghosszabbított pálya
A meghosszabbított pálya RS
Area 2b pályahosszabbításnál
Area 2c pályahosszabbításnál
Akadályok pályahosszabbítás esetén
Közművek
Tűzcsapok
Aknafedelek
Raszter rétegek:
A repülőtér környezete (GSD: 10 cm)
A repülőtér (GSD: 3 cm)
Digitális felületmodell (DFM)
Digitális domborzatmodell (DDM)
Fehér háttér
hossz: ~42m
szélesség: 1m
terület: ~42m²
5 m
SZEGED AIRPORT
INTERSPECT

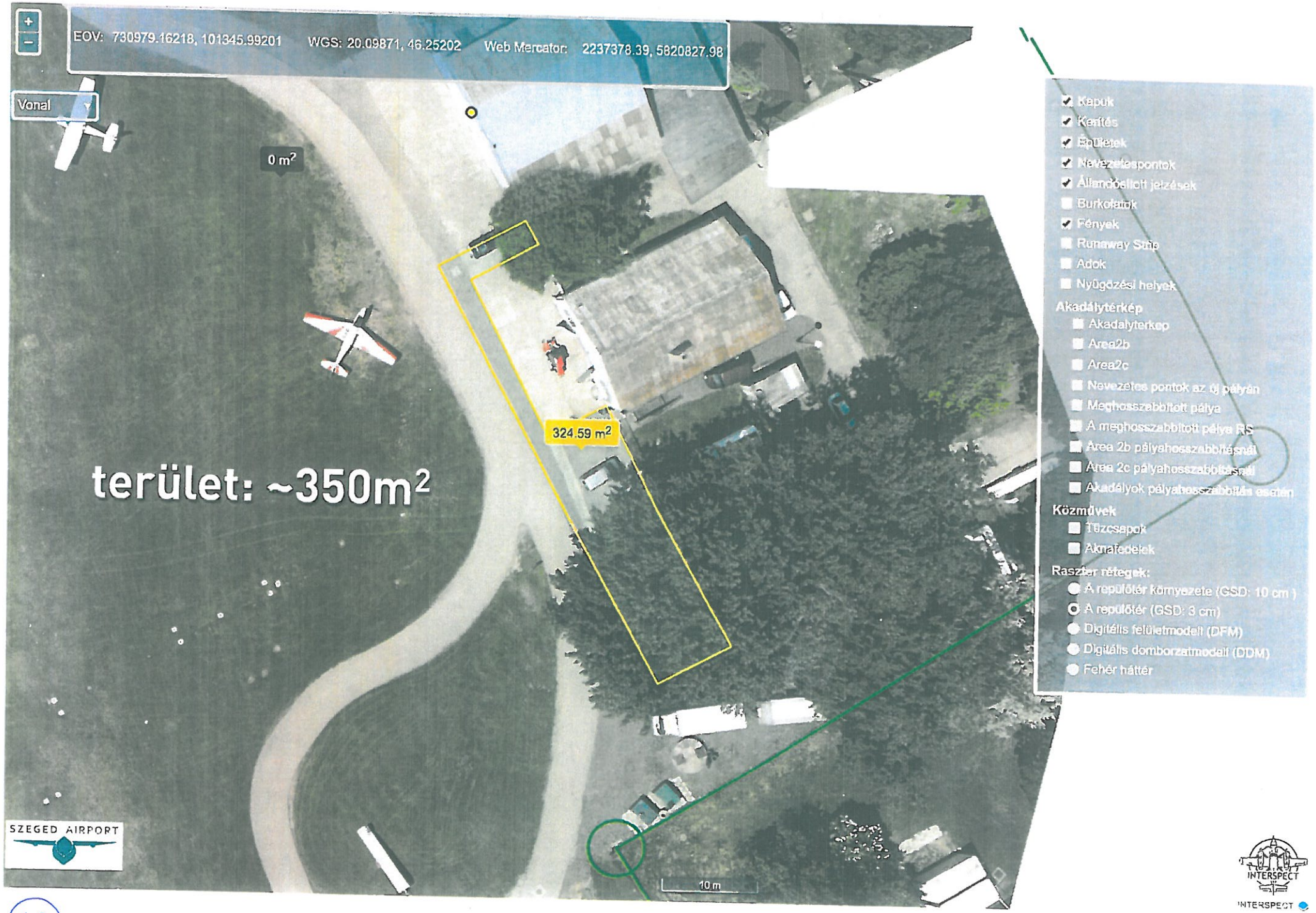
EOV: 730979.16218, 101345.99201
WGS: 20.09871, 46.25202
Web Mercator: 2237378.39, 5820827.98
Vonal
0 m²
324.59 m²
terület: ~350m²
Kapuk
Kerítés
Épületek
Nevezetespontok
Állandóbelloti jelzések
Burkolatok
Fények
Runaway Strip
Adok
Nyugdzési helyek
Akadálytérkép
Akadalyterkep
Area2b
Area2c
Nevezetes pontok az új pályán
Meghosszabbított pálya
A meghosszabbított pálya RS
Area 2b pályahosszabbításnál
Area 2c pályahosszabbításnál
Akadályok pályahosszabbítás esetén
Közművek
Tűzcsapok
Aknafedelek
Raszter rétegek:
A repülőtér környezete (GSD: 10 cm)
A repülőtér (GSD: 3 cm)
Digitális felületmodell (DFM)
Digitális domborzatmodell (DDM)
Fehér háttér
10 m
SZEGED AIRPORT
INTERSPECT

(5)


EOV: 730959.32038, 101255.64786
WGS: 20.09844, 46.25121
Web Mercator: 2237348.00, 5820697.55
Terület
199.91 m²
terület: ~200m²
Kapuk
Kerítés
Épületek
Nevezetespontok
Állandósított jelzések
Burkolatok
Fények
Runaway Strip
Adok
Nyugózési helyek
Akadálytérkép
Akadalyterkep
Area2b
Area2c
Nevezetes pontok az új pályán
Meghosszabbított pálya
A meghosszabbított pálya RS
Area 2b pályahosszabbításnál
Area 2c pályahosszabbításnál
Akadályok pályahosszabbítás esetén
Közművek
Tűzcsapok
Aknafedelek
Raszter rétegek
A repülőtér környezete (GSD: 10 cm)
A repülőtér (GSD: 3 cm)
Digitális felületmodell (DFM)
Digitális domborzatmodell (DDM)
Fehér háttér
SZEGED AIRPORT
INTERSPECT

EOV: 730959.32038, 101255.64786
WGS: 20.09844, 46.25121
Web Mercator: 2237348.00, 5820697.55
terület
90.85 m²
terület: ~90m²
Kapuk
Kerítés
Épületek
Nevezetespontok
Állandósított jelzések
Burkolatok
Fények
Runaway Strip
Adok
Nyugózési helyek
Akadálytérkép
Akadalyterkep
Area2b
Area2c
Nevezetes pontok az új pályán
Meghosszabbított pálya
A meghosszabbított pálya RS
Area 2b pályahosszabbításnál
Area 2c pályahosszabbításnál
Akadályok pályahosszabbítás esetén
Közművek
Tűzcsapok
Aknafedelek
Raszter rétegek:
A repülőtér környezete (GSD: 10 cm)
A repülőtér (GSD: 3 cm)
Digitális felületmodell (DFM)
Digitális terepmodellmodell (DDM)
Fehér határ
ZEGED AIRPORT
INTERSPECT